Saulieu / Lac des Settons

Grande Traversée du Massif Central à VTT

Départ
Saulieu

Arrivée
Montsauche-les-Settons

Durée
3 h 00 min

Distance
33,52 Km

Niveau
Assez Facile

Thématique
En forêt, Lacs & rivières, Parc naturel

Le début de cette étape nous plonge au début du XXe siècle où la piste VTT suit les traces de l'ancienne voie ferrée du Tacot, cet ancien tortillard qui reliait Saulieu à Corbigny.
S'en suit d'agréables chemins ponctués de hameaux où alterne bocages et petites forêts de feuillus.
L'itinéraire longe le lac de Chamboux, le dernier-né des grands lacs du Morvan. Prenez le temps d'observer les nombreux oiseaux aquatiques tels le martin-pêcheur, le grèbe huppé, la grande aigrette ou le héron cendré..
Puis en selle pour une arrivée au bord du lac de Settons par un sentier roulant marquant le point fort de cette étape de la GTMC.

L'itinéraire

Une étape courte et au dénivelé bien réparti ce qui la rend très abordable pour des vététistes un peu aguerris.
Entre Saulieu et Alligny-en-Morvan : du chemin et quelques beaux sentiers au bord des lacs de Chamboux.
Puis, par un single track facile, on débouche soudainement au bord du lac de Settons. Prudence sur les portions de passerelles en bois qui peuvent être glissantes. Basse pression des pneus pour garder de l'adhérence !

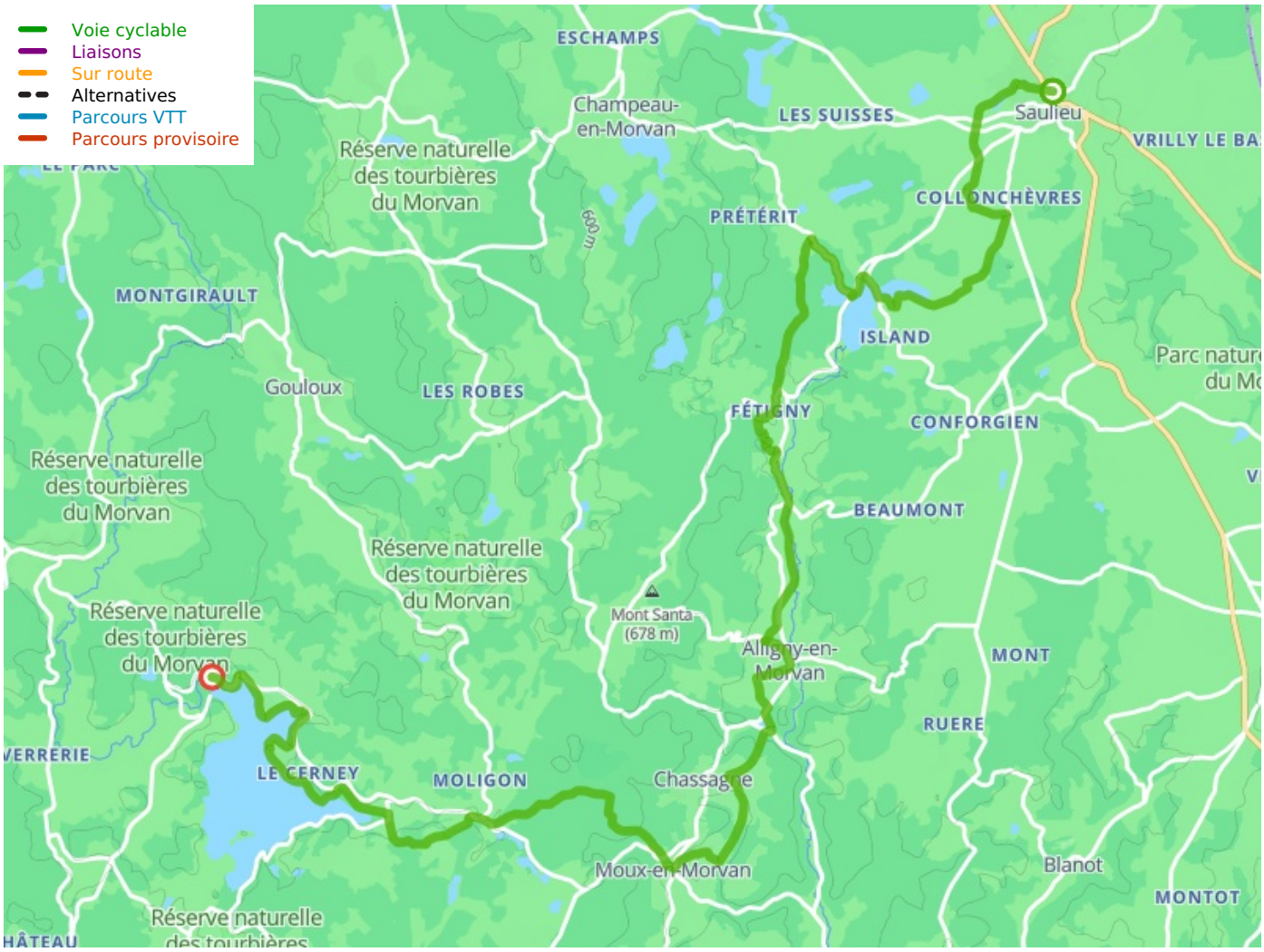

Départ

Saulieu

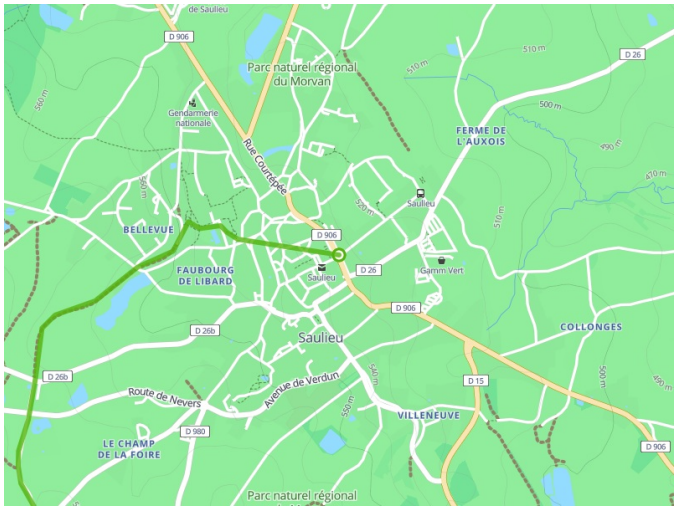

Arrivée
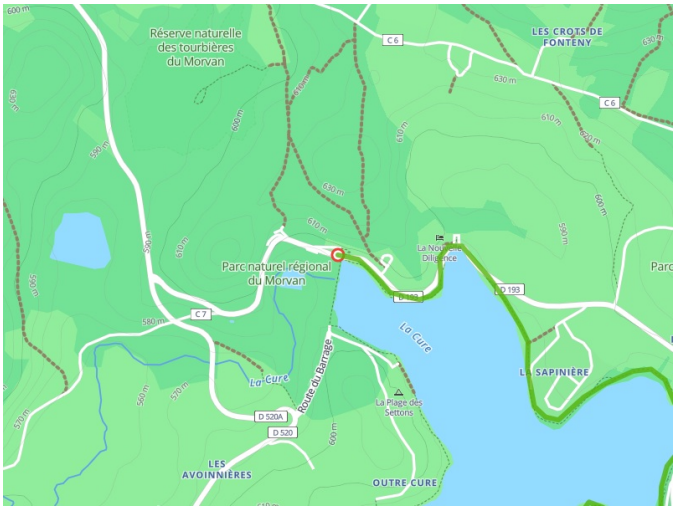
Montsauche-les-Settons