Sainte-Enimie / L'Hom

Grande Traversée du Massif Central à VTT

Départ
Sainte-Enimie

Arrivée
L'Hom

Durée
3 h 45 min

Distance
27,95 Km

Niveau
Très difficile

Thématique
Panoramas, Parc naturel, Patrimoine

On continue à longer le Tarn par un sentier parfois aérien et technique (voir détails ci-dessous) jusqu'à St-Chely du Tarn situé sur un méandre de la rivière. L'itinéraire, en balcon, monte ensuite au col de Coperlac pour atteindre le causse Méjean, plus haut plateau caussenard, qui culmine à 1 247 m.
On traverse plusieurs hameaux, ça roule bien et ça permet de lever un peu la tête, et tant mieux car le paysage le vaut, avec quelques mangnifiques points de vue sur le causse et le massif de l'Aigoual !

L'itinéraire

Les montées sont longues et souvent techniques. Les sentiers sont souvent difficiles. C’est une vraie étape de VTT !

Dans la première montée, il y a aussi de nombreux passages où il faut être très vigilant car on passe au bord de soutènements de bonne hauteur et le sentier est très étroit !

Les personnes les moins aguerris techniquement et/ou que le vide effraie sont fortement invités à rejoindre le col de Coperlac (alt 903 m) en empruntant la route D 986 depuis Sainte-Enimie.

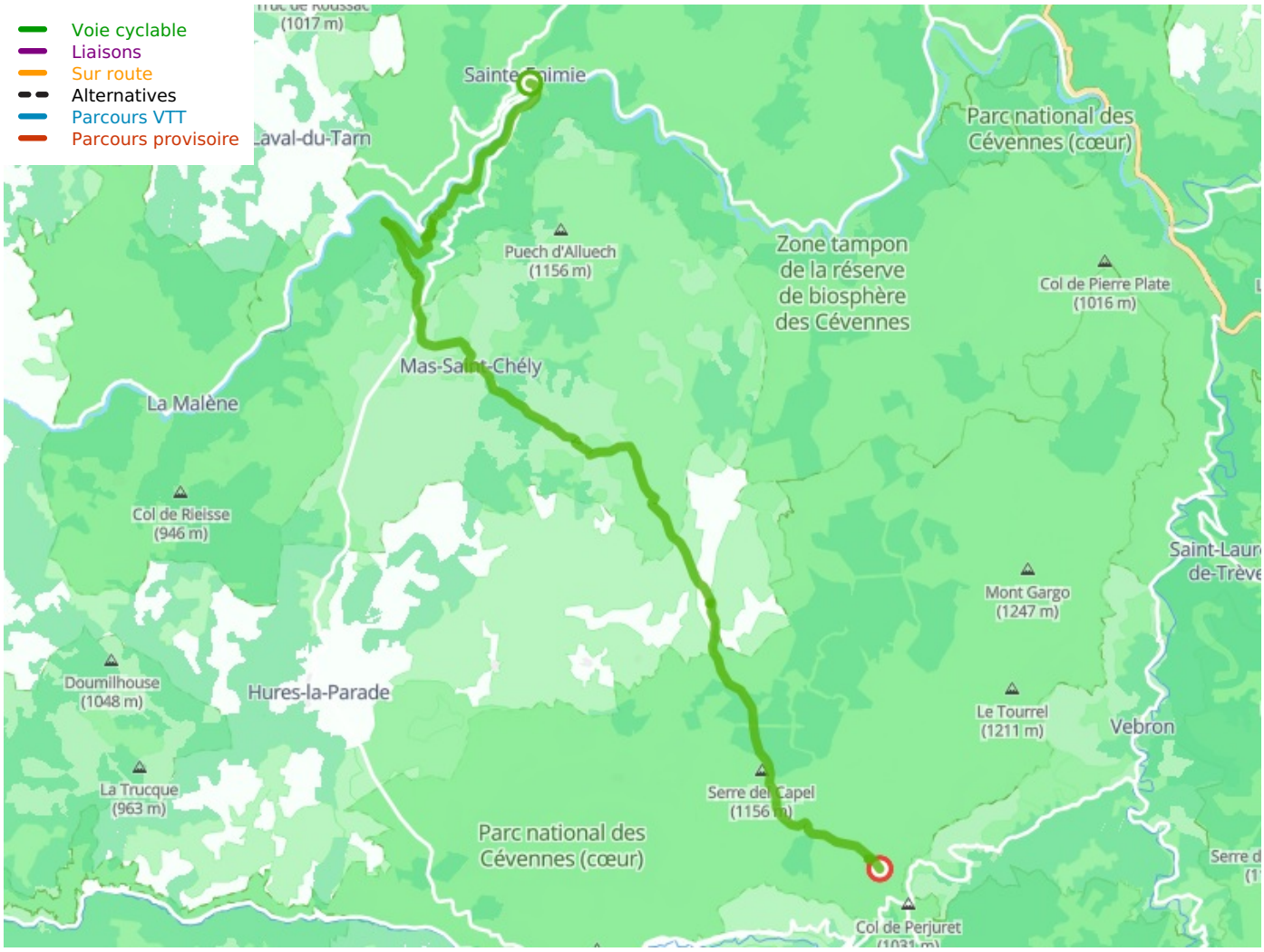

Départ

Sainte-Enimie

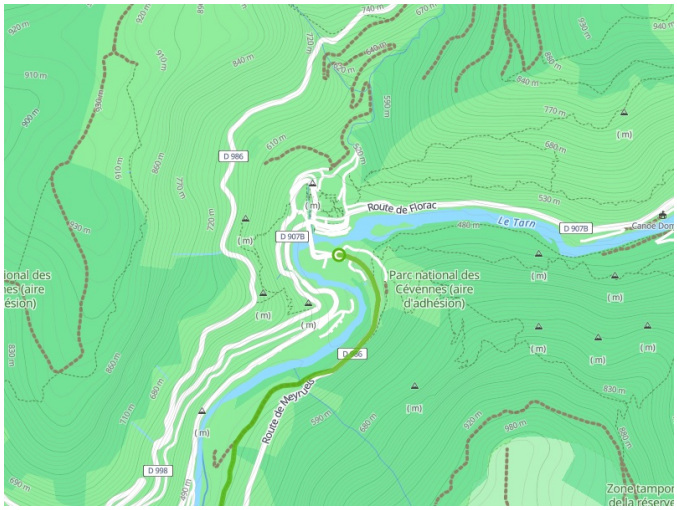

Arrivée
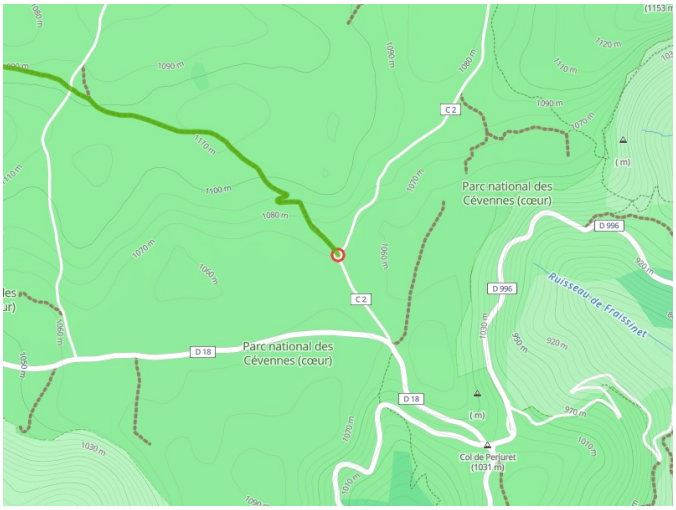
L'Hom